

Z Hotela Zerrenpach k Prameňu Iplá a späť



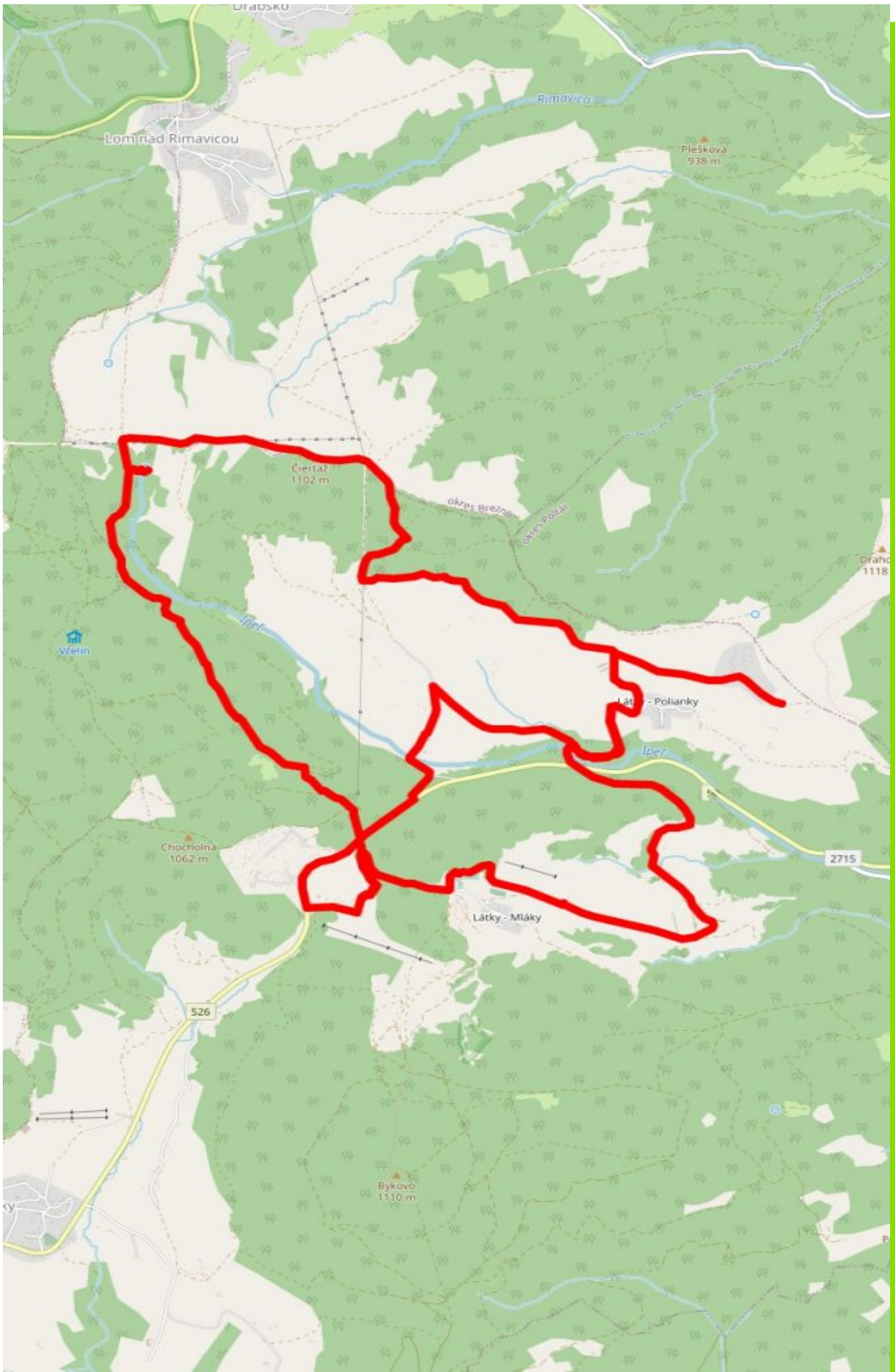
19,7 km

vzdialenosť



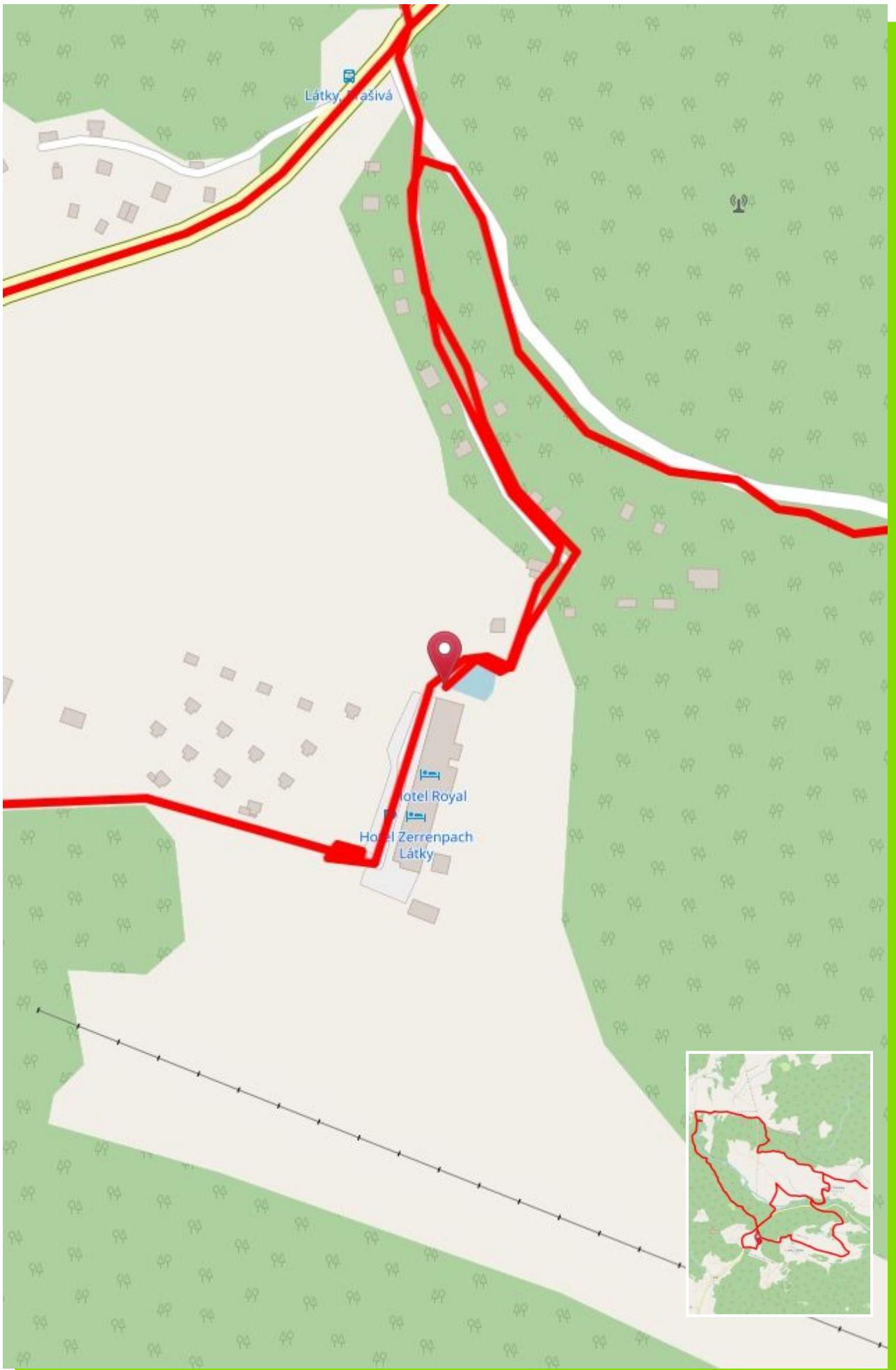
Z Hotela Zerrenpach k Prameňu Ipľa a späť

m.n.m. - m.n.m.



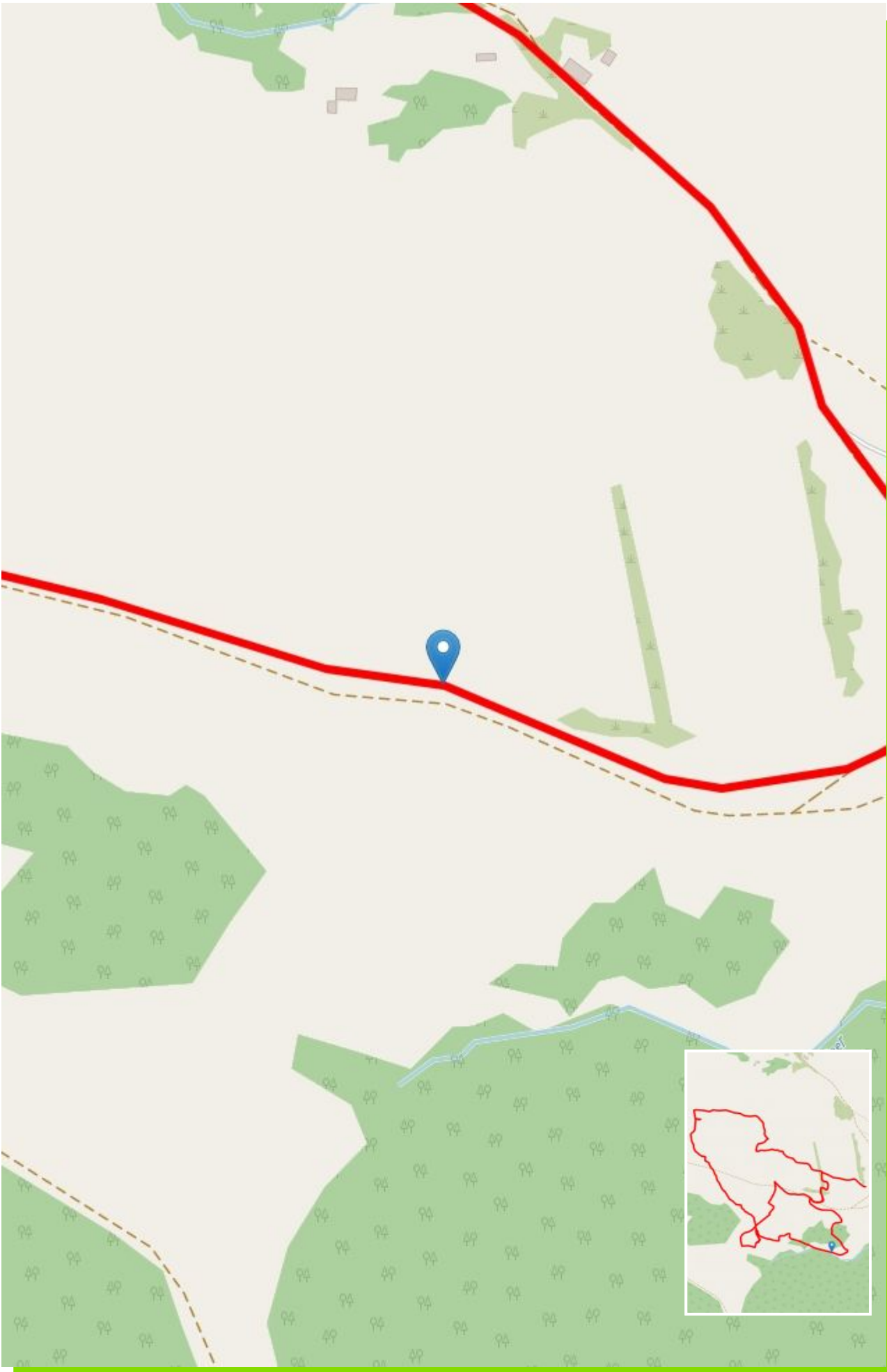
Z Hotelu Zerrenpach k Prameni Ipí'a a späť

m.n.m. - m.n.m.



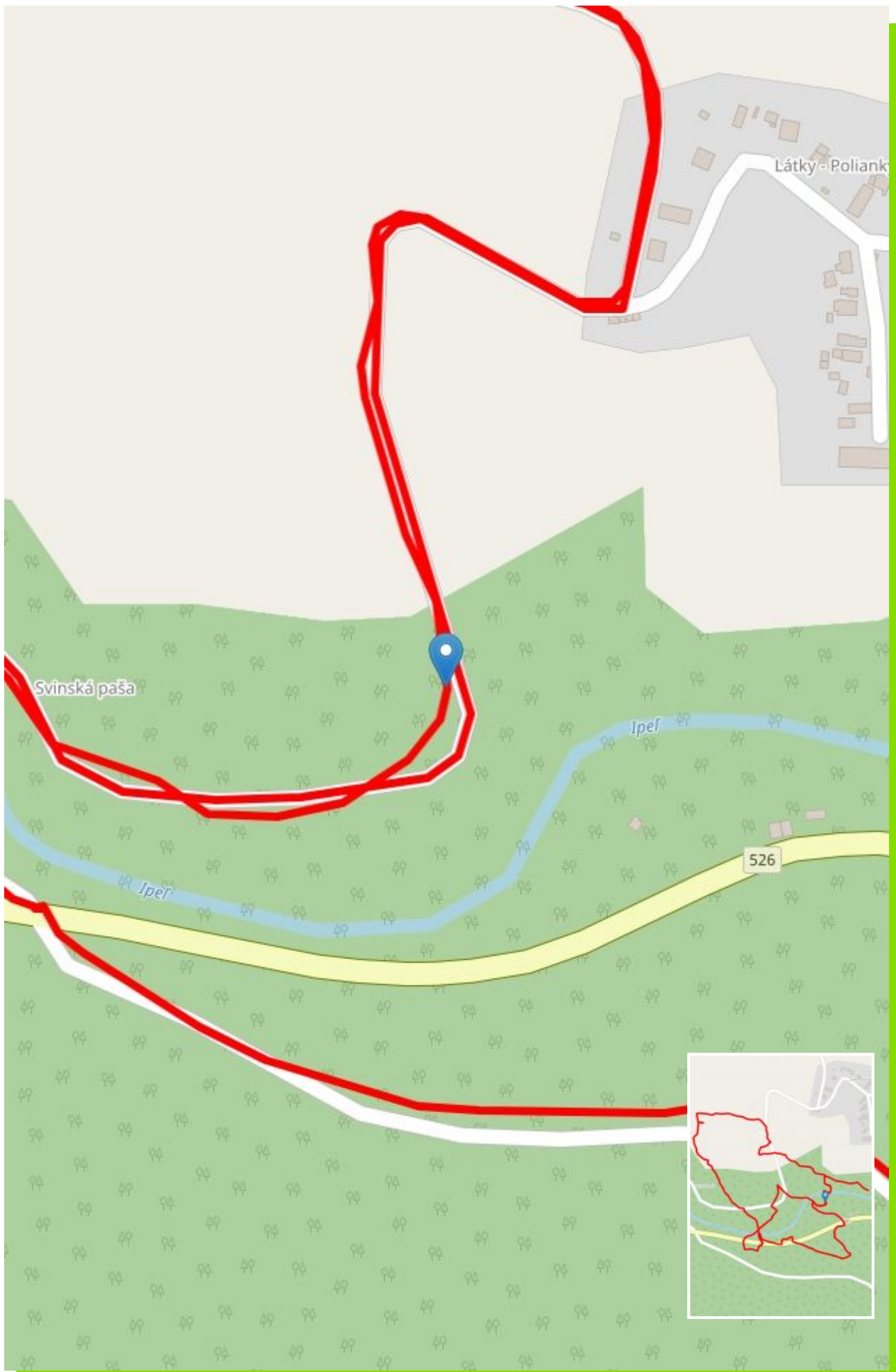
Z Hotelu Zerrenpach k Prameňu Ipí'a a späť

m.n.m. - m.n.m.



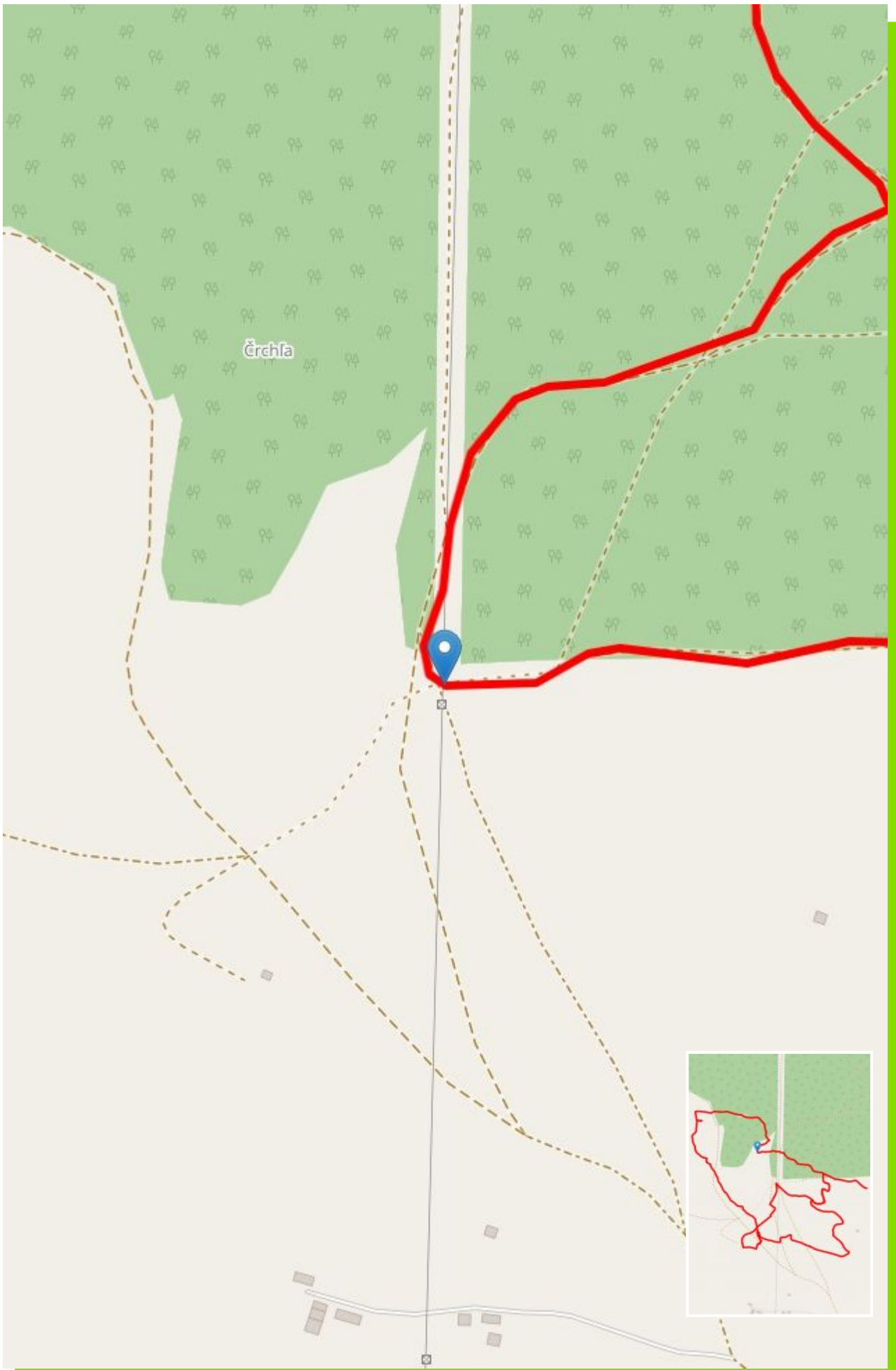
Z Hotelu Zerrenpach k Prameňu Ipľa a späť

m.n.m. - m.n.m.



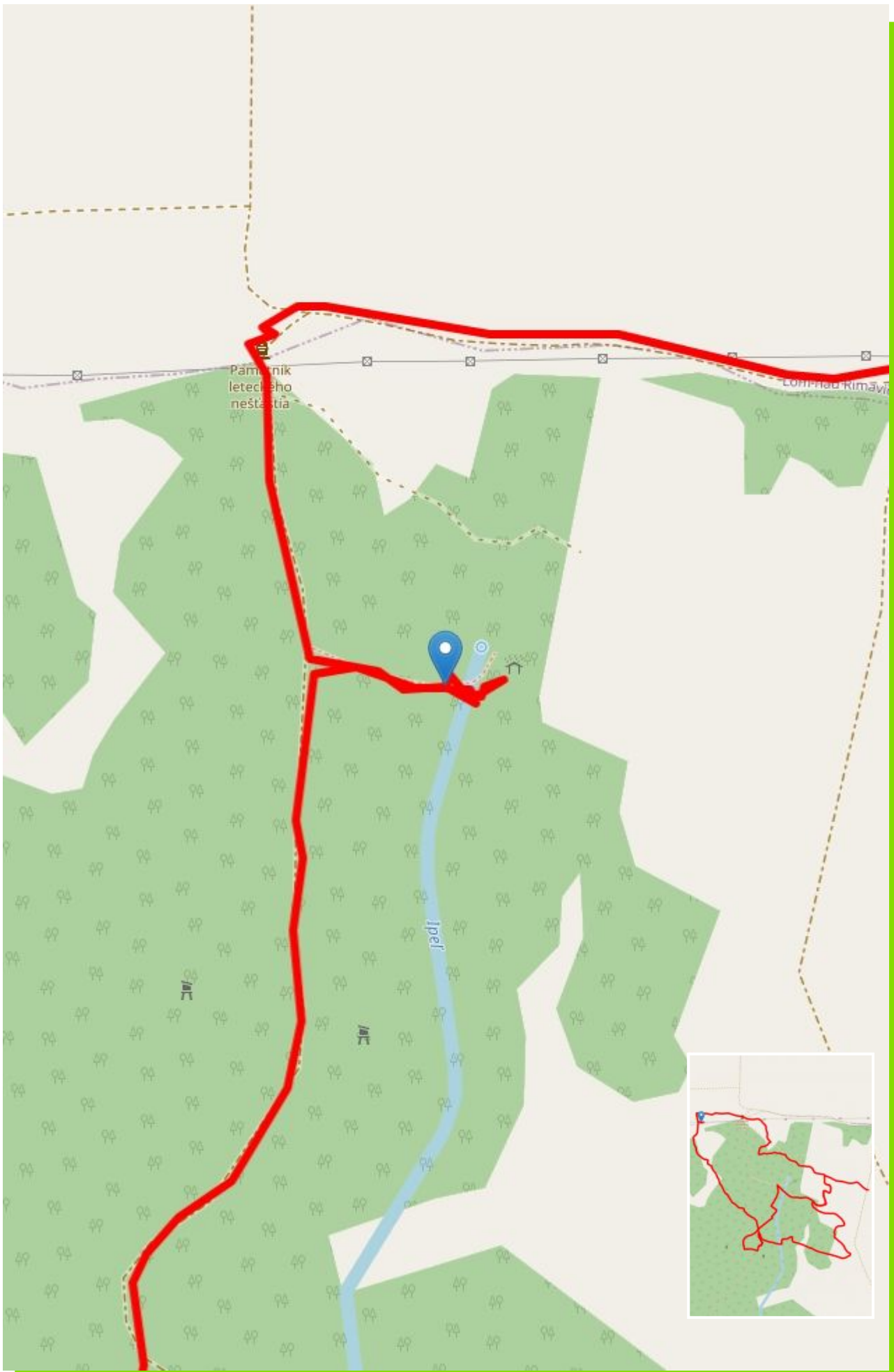
Z Hotelu Zerrenpach k Prameňu Ipľa a späť

m.n.m. - m.n.m.



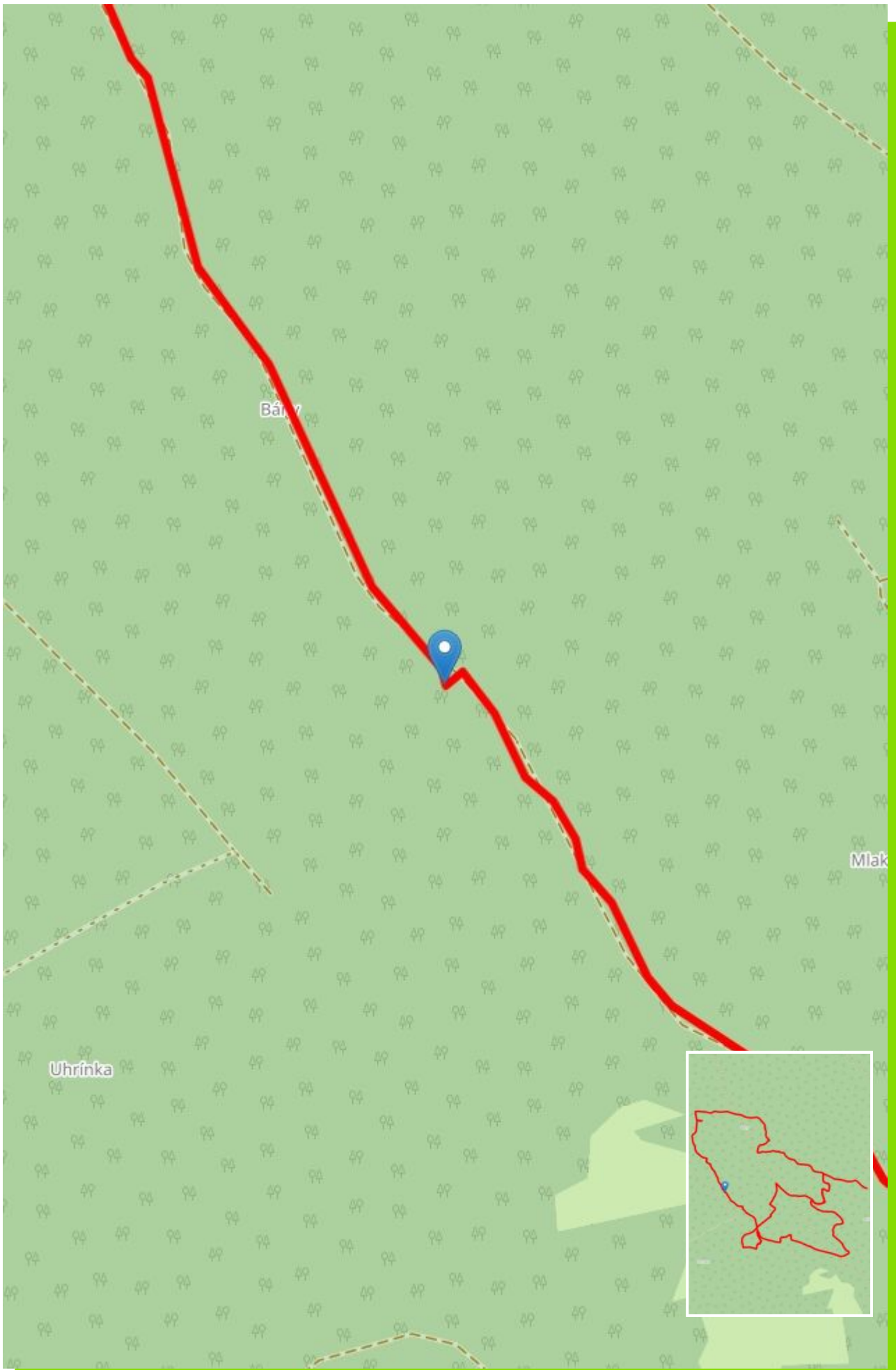
Z Hotela Zerrenpach k Prameňu Ipľa a späť

m.n.m. - m.n.m.



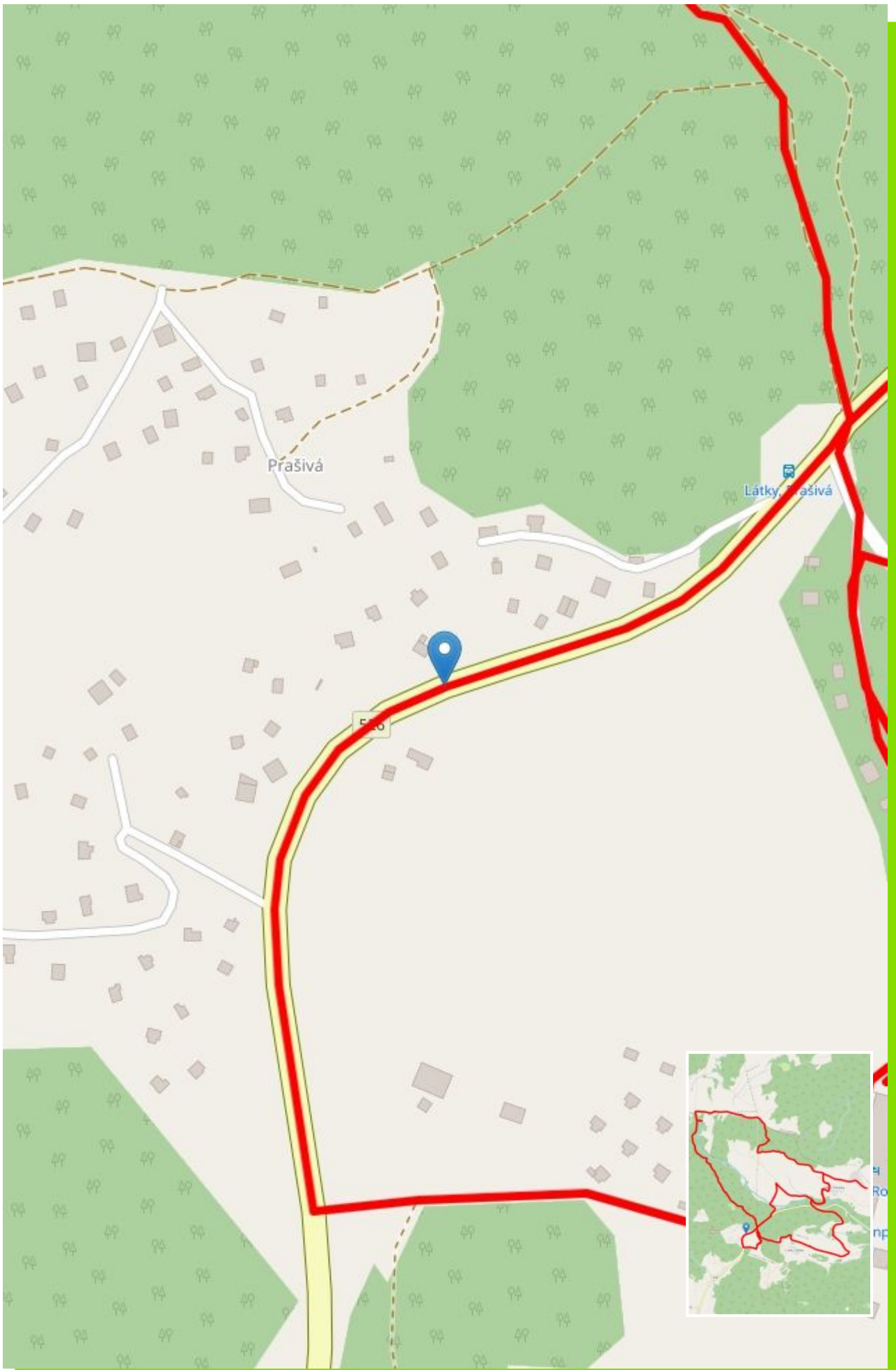
Z Hotelu Zerrenpach k Prameňu Ipľa a späť

m.n.m. - m.n.m.



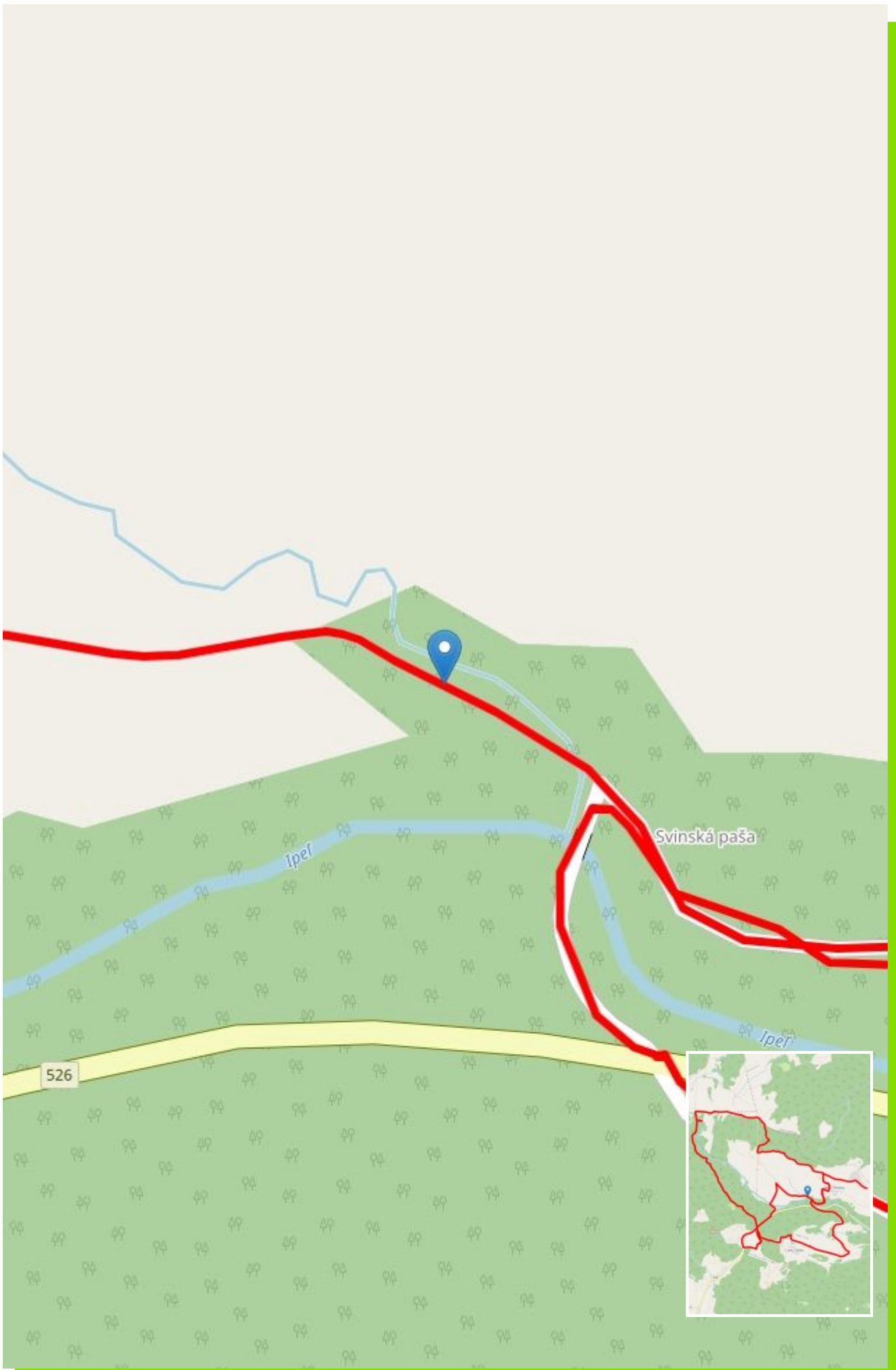
Z Hotelu Zerrenpach k Prameňu Ipľa a späť

m.n.m. - m.n.m.



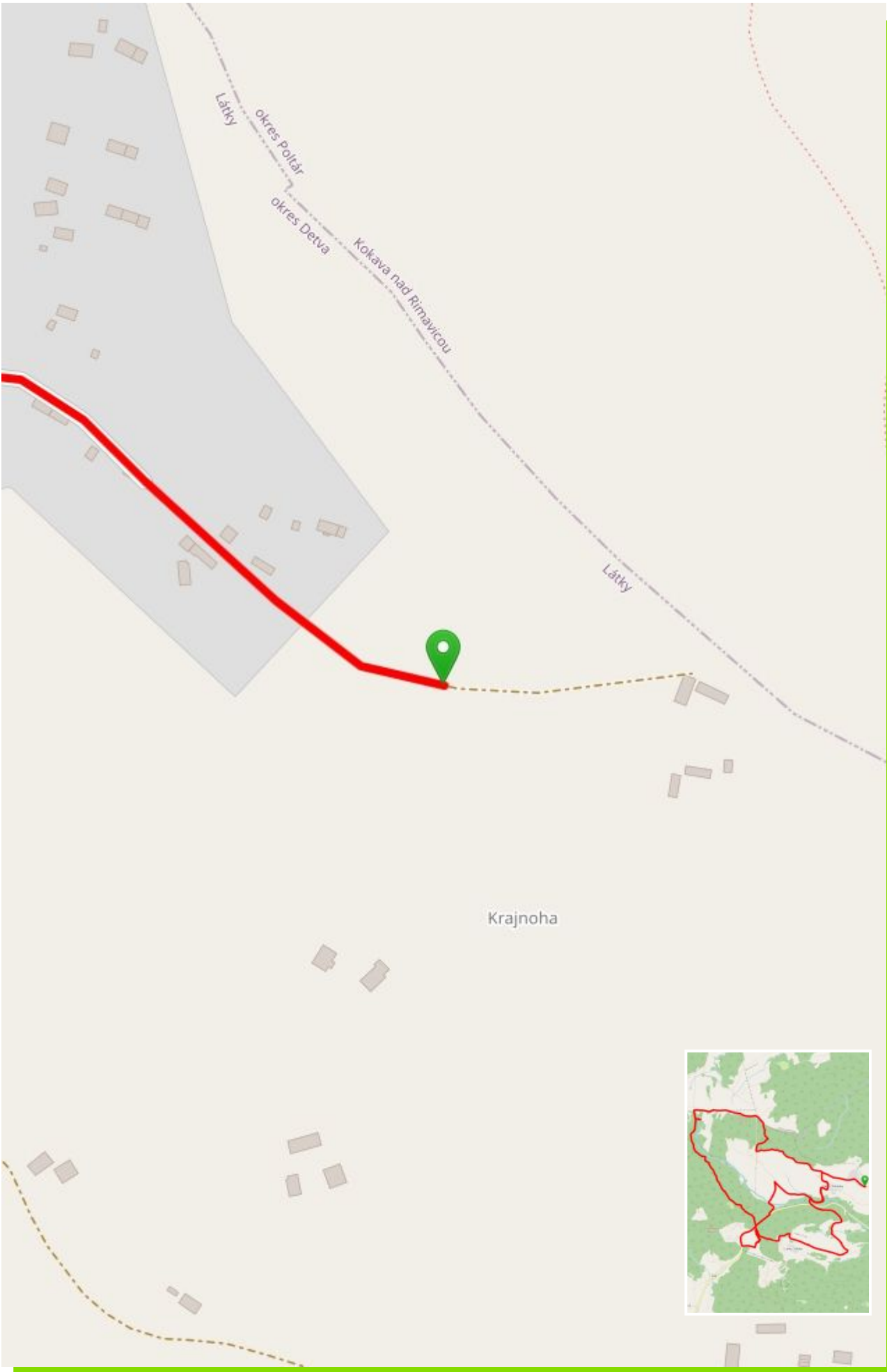
Z Hotelu Zerrenpach k Prameňu Ipí'a a späť

m.n.m. - m.n.m.



Z Hotela Zerrenpach k Prameňu Ipľa a späť

m.n.m. - m.n.m.



Z Hotela Zerrenpach k Prameňu Ipľa a späť

m n.m. - m n.m.

POVRCH TRASY

neznámy

19,7 km

VÝŠKOVÝ PROFIL



ÚDAJE O VÝLETE



19,7 km

vzdialenosť

ODPORÚČANÉ MESIACE

● Jan ● Feb ● Mar ● Apr ● Máj ● Jún ● Júl ● Aug ● Sep ● Okt ● Nov ● Dec



POPIS TRATE

Po tejto cyklotrase sa horským terénom môžete vydať spoznávať krásy Podpolianskej prírody a prežijete nádhernú cyklotúru doplnenú o spoznávanie prírodných a historických zaujímavostí.

Od **Hotela Zerrenpach Látky** sa vydávame smerom na kopec Čierťaz, kde sa horským chodníčkom dostaneme na spevnenú cestu. Frekventovaný geografický názov Čierťaz (podľa lexikónu hranica, hraničná čiara) nesie na Slovensku veľa vrchov a nielen vrchov. Jedným z nich je známy **kopec Čierťaz**, ležiaci v srdci Veporských

vrchov. Známym je možno preto, lebo sa nachádza neďaleko známej obce Lom nad Rimavicou. Pre niekoho preto, že pri ňom pramení rieka Ipľa, pre iného možno preto, že tu v roku 2011 odhalili **Pamätník leteckého nešťastia**. Vzhľadom k tomu, že je to zaoblený, prevažne lúčny kopec, je veľmi dobre prístupný a sú z neho výborné výhľady na okolitú malebnú krajinu, je veľmi vhodný práve pre nenáročný prejazd na horskom bicykli.

Zdroj: [O kopci Čierťaz](#)

Z Hotela Zerrenpach k Prameňu Ipľa a späť

m n.m. - m n.m.



Stará spevnená cesta, ktorá kedysi spájala Lom nad Rimavicou a štátnu cestu č. 526, skončí z oboch strán pod Čierťazou a cez samotný kopec pokračujeme horskou nespevnenou cestou. Prichádzame ku križovatke neďaleko pamätníka obetiam leteckého nešťastia, kde už len odbočíme vľavo (južne) na cestu vedúcu okolo pamätníka, po ktorej pokračuje spoločne červená a modrá TZT.

Po pár metroch turistická tabuľka upozorňuje, že neďaleko - 100 m vľavo (východne) v lese sa nachádza **Prameň Ipľa**. Priamo z prameňa sa voda nedá naberať. Je to možné až zo žliabku trčiaceho z trsov trávy pár metrov poniže prameňa.

Po krátkom oddychu sa vrátíme k červenej a modrej značke a pokračujeme krížom cez krátku čistinku. **Červená trasa** ide vľavo, modrá vpravo. Modrá vedie lesom smerom na rázovitú osadu Bratkovica a červená trasa nás vedie do sedla Prašivá. My sme si pre dnešný cyklovýlet vybrali červenú trasu po ktorej sa opäť náročnejším horským terénom vraciame až na asfaltovú cestu č. 526.

Zdroj: [K Prameňu Ipľa](#)

Cyklotrasu končíme pri vychádzajúcom bode a teda na Hoteli Zerrenpach Látky.

TIP Terén je vhodný pre horský bicykel a trasa je náročnejšia.

POČIATOČNÝ BOD VÝLETU

Hotel Zerrenpach Látky

ODPORÚČANÁ VÝBAVA

Je nevyhnutné mať z dôvodu zachovania bezpečnosti prilbu.

CIEĽ CESTY

Hotel Zerrenpach Látky

SÚRADNICE

DD: 48.598426, 19.661051

DMS: 48°35'54.3336" 19°39'39.7836"

what3words: fattens.foraged.opened

AKO SA TAM DOSTAŤ

VEREJNÁ DOPRAVA

Cyklobus z mesta Lučenec premáva počas turistickej a cyklickej letnej sezóny až k Hotelu Zerrenpach Látky. Mimo sezóny je možné sa na Hotel Zerrenpach Látky dostať z obce Látky, kde stojí autobus.

PRÍSTUP

K Hotelu Zerrenpach na Látkach je možné prísť autom.

PARKOVANIE

Bezplatné parkovisko je priamo pred Hotelom Zerrenpach Látky.

Z Hotela Zerrenpach k Prameňu Ipľ'a a späť

m.n.m. - m.n.m.

